


Entorno Arquijas-Zuñiga

Vía verde del ferrocarril vasco-navarro trenbidearen bide berdea Arkixa-Zuñigako ingurunea

Reyno de
Navarra

Nafarroako Erregeak
Nafarroa


TIERRA ESTELLA
LIZARRALDEA



La vía verde del ferrocarril Vasco-Navarro

es una atractiva ruta de 76 km, entre la localidad jacobea de Estella-Lizarra y el puerto de Arlabán (muga entre Alava/Araba y Gipuzkoa).

En Zúñiga, la vía verde muestra en su recorrido la parte más montañosa y salvaje de todo el trazado navarro. Este tramo se interna en el desfiladero atravesando directamente la montaña por el largo túnel, que con sus más de 1400 metros de longitud, constituye uno de los grandes atractivos de esta ruta por las frescas y cavernosas sensaciones que transmite. El túnel está dotado de iluminación en todo su recorrido. No menos gratificante resulta admirar el paisaje al cruzar el río Ega sobre el viaducto, reconocido como **monumento artístico**, con sus nueve arcos y sus 30 metros de altura.



Vasco-Navarro trenbidearen Bide Berdea

76 Km-ko bide erakargarria da, Estella-Lizarra Donejaketar herriaren eta Arlaban mendatearen (Araba-Gipuzkoa muga) artean.

Zúñigan, Bide Berdeak bere ibilbidearen zati menditsua eta basatia erakusten du. Zati honetan, arroila zeharkatzen du, mendia zulatzen duen tunelaren bidez. Tunela, bere 1.400 m-kin, ibilbidearen zatirik erakargarrienetako bat da, freskura eta kobazuloetako sentazioak sortarazten dituelarik. Tunela argiz hornituta dago bere luzera osoan. Biaduktotik, Ega gainetik pasatzerakoan gozaten den paisaia ere, bikaina da. Biaduktoa **monumentu artistikoa** da, bere 30 m-ko altuerarekin eta bederatzi arkurekin.



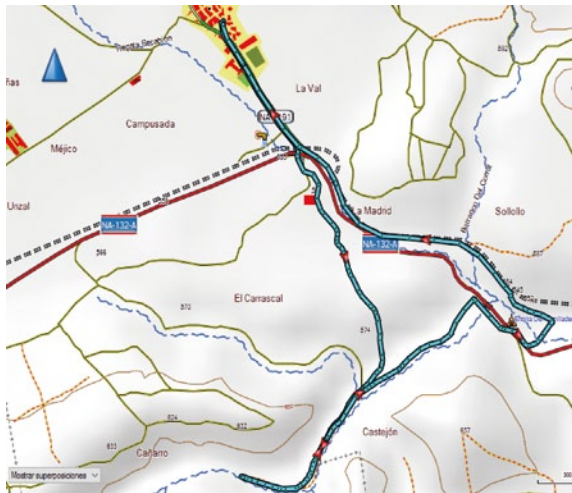
Reserva Natural "Barranco de Lasia"

Zúñiga - río Ega - Barranco de Lasia - Humilladero - Vía Verde - Zúñiga.

Espacio protegido de 70 hectáreas, que conforma un singular desfiladero, atravesado por el río Ega. Es un sendero circular y sin dificultad, con desnivel de 80m. que recorre una distancia de 6,5 Km en un tiempo de 1h20'. El punto de inicio comienza en el frontón, continúa por la carretera de entrada al pueblo. Después de cruzar la carretera NA-132 A, subimos la cuesta y antes del edificio cogemos el camino de la izquierda hasta llegar a la orilla del río Ega. Continuamos por el camino paralelo al río, hasta alcanzar la Reserva Natural. La vegetación varía dependiendo de su mayor proximidad o no al cauce del río.

"Lasiako Ibai-Estugunea" Erreserba Naturala.

Zuñiga – Ega ibaia – Lasiako Estugunea – Humilladero- Bide Berdea – Zuñiga. Babestutako 70 hektareako eremua, Egak higatutako estugunea da. 6,5 Km-ko ibilbide erraza da, 80 m-ko desnibelarekin, 1:20 ordutan oinez egin daitekena. Hasiara frontoian ematen da eta herrira sartzeko errepideak jarraipena ematen dio bideari. NA-132 A errepidea gurutzatu eta gero, aldapa igo eta eraikuntza baino lehen ezkerreko bidea hartuko dugu Ega ibaiaraino iritsiz. Ibaiaz paralelo doan bidea jarraituko dugu erreserba naturalera iritsi arte. Landaretza aldatu egiten da ubidearen gertutasuna kontuan hartuz.



SL NA-181.A Agua en Zúñiga

Zúñiga-Cueva de Tasugueras-Cueva de Piedramayor-Zúñiga.

Es un sendero de recorrido circular sin dificultad con un desnivel de 80 metros que recorre una distancia de 8,7km en un tiempo de 1h 40'. La ruta parte desde el frontón de la villa, continuamos por el parque infantil. Una vez dejamos las calles pavimentadas nos adentramos en el camino que nos lleva por el recorrido.

Existen espléndidas vistas sobre los montes de Arquijas y río Ega. Destacan la cueva de Piedramayor con una entrada (no practicable) a través de unas escaleras de rocas, la cueva de Tasugueras (no practicable) y el humilladero de Arquijas, entorno de gran relevancia en la Batalla de Arquijas durante la primera guerra Carlista. Tras atravesar la carretera dejamos el Barranco de Lasia y llegamos a Zúñiga.

La zona que recorre este sendero, es el lugar donde TASIO cazaba y hacía las carboneras.

Ura Zúñiga SL NA-181

Zúñiga-Tasugera kobazuloa- Piedramayor kobazuloa- Zúñiga.

Mendi-bide erraza da, zailtasunik gabekoa, 80 metroko desnibelarekin, 8,7 km-ko distantzia betetzen ditu 1h 40'tan. Mendi-bide hau zirkularra da, herriko frontoian hasten da txangoa eta jolas paraketik jarraitzen du bidea. Behin herriko kaleak atzean utzita ibilbidean zehar eramango gaituen bidean sartuko gara.

Arkixako mendiak eta Ega ibaiaren ikuspegi zoragarriak daude. Nabarmentzen dira Piedramayor kobazuloaren sarrera (sartzedebekatua) harrizko eskailerekin, Tasugera kobazuloa (sartzedebekatua) eta Arkixako humilladeroa, Arkixako Gatazkan ingurune garrantzitsua izandakoa karlisten lehenengo gudan. Errepidea zeharkatu eta gero Lasiako estugunea utzi eta Zúñigara iritsiko gara.

Mendi bide honen ingurua da Tasio ehizan eta ikaztegiak egiten ibiltzen zen zonaldea.



SL NA-189. Las Ermitas

Zúñiga-María de Beatásis-Ruinas de San Lorenzo-Zúñiga.

Es un sendero tipo circular sin dificultad, desnivel 175 m. recorre una distancia de 8,8 Km en un tiempo de 2 h. El punto de inicio está en el frontón. Tomamos el camino asfaltado que nos conduce a las ermitas Santo Cristo y María de Beatasis. El camino se estrecha entre encinas antes de llegar a una cabaña de madera con merendero y fuente. Caminamos por una intersección donde salimos del recorrido circular para llegar a las ruinas de la ermita de San Lorenzo. El siguiente punto de interés es el Castro, ruinas de una antigua muralla prerromana desde donde descendemos hacia Zúñiga.

SL-NA-189 Baselizak

Zuñiga-Beatasisgo Maria-Sanlorentzoko aztarnak-Zuñiga.


175m-ko desnibela eta 8,8 Km-ko luzera duen eta bi orduetan egin daitekeen ibilbide erraza da. Zirkularra da eta hasira Zuñigako frontoiean dago. Kristo Santuko eta Beatasisgo Maria baselizetara eramaten gaituen errepidea hartu behar dugu. Beatasis basilizan, artadian sartzen den bidea hartu, mahaia eta iturridun egurrezko txabola batera iritsi arte. Ibilbide zirkularretik irten eta bidegurutze batetik igaroko gara Sanlorentzoko ermitaren aztarnak aurkitu arte. Hurrengo interes puntua Kastroa da, erromaurreko herresi batzuen aztarnak. Hemendik, Zuñigara jaitsiko gara.



Iglesia de Santa María

Iglesia Parroquial de Santa María: Obra del siglo XVI de estilo gótico renacentista, con remodelaciones en los siglos XVII y XVIII. Presenta una nave central, con cabecera poligonal, y dos laterales, las cuales se comunican entre sí por arcos de medio punto. En 1620 se terminan las obras de la torre, construida en sillarejo y sillar, perteneciente al manierismo clasicista.

Retablo de la Iglesia Parroquial: Es una muy buena obra plateresca tardía. Realizado en 1563 por Juan de Ayala. Destaca en la calle central del segundo cuerpo una talla barroca del siglo XVII de Nuestra Señora de la Visitación con el atuendo de peregrina. La policromía del retablo es barroca, siendo realizada entre 1661 y 1669 por Andrés de Ganuza



Andra Maria Eliza.

Andra Maria Eliza. XVI. mendeko gotiko-errenazentiar eraikina, XVII eta XVIII. mendeetako konponketekin. Sabai poligonaldun areto zentral bat du, eta alboetan puntuerdiko arkuen bidez elkar komunikatzen diren beste areto bi. 1620-an, joera klasizistako sillar eta sillarejoz (harearría) egindako dorrearen lanak amaitzen dira.

Elizako erretablua: Juan de Ayalak 1563-an egindako lan plateresko berantiarra da. Erromes janzkeradun Bisitazioko andreaken irudi barrokoa da nabarmen kale zentrolean. Erretabluaren polikromía barrokoa da, Andres de Ganuzak 1661 eta 1669 tartean eginda.

Murallas, BIEN DE INTERÉS CULTURAL

La localidad constituye un ejemplo de núcleo medieval propio de un trazado urbanístico de repoblación. Este núcleo se ha conservado sin notables modificaciones, protegido por un cinturón de murallas, del que todavía quedan en pie algunos lienzos y torreones aprovechados en casas y otras edificaciones.

Zúñiga es el único caso documentado en una villa amurallada altonavarra que todavía conserva parte de su muralla.



Harresiak. INTERES KULTURALEKO ONDAREA

Herria, birpopulaketako egitura urbanistikoa duen ertaroko hirigunetako adibide bat da. Hirigune hau aldaketa nabaririk gabe mantendu da, harresi gerriko batez inguratuta. Oraindik harresiak eta dorre batzuk gelditzen dira, etxebizitzetako zati bilakatu direlarik gaur egun.

Bere harresiaren zati bat mantentzen duen Nafarroa garaiean dokumentatuta dagoen herri bakarra da Zuñiga.



Paisaje protegido de las huertas

Es una zona donde se encuentran las huertas de la localidad que data del siglo XVII, el único en navarra donde todavía permanecen las huertas en su estado original

Un espacio de 900m de longitud situada al norte de la población, sobre el camino asfaltado que la une con Gastiain. A ambos lados del camino franquean muros de mampostería bien conservados y sendas acequias por las que transcurre el agua que riega las hortalizas y verduras que se cultivan en el lugar.



Baratzetako paisana babestua

XVII. mendetik dauden herriko baratzen ingurunea da, aldaketarik gabe Nafarroan mantentzen diren bakarrak.

Aldapatsu den errepidearen bi aldetako bidebazerretan dauden ubideak harrsiz mugatutako baratzak ureztatzeko erabiltzen dira bere 900m-ko luzera osoan.



Muralismo en Zuñiga

“Colossal se erige a la entrada del pueblo. Además simboliza la unión entre los vecinos del pueblo. De hecho, el mural pintado en la parte trasera del frontón ha ayudado a que el pueblo recibiera el **1º premio del concurso de embellecimiento de pueblos 2012** que otorga el Consorcio Turístico de Tierra Estella”. Así titulaba Diario de Navarra la noticia.

Los dos murales han sido diseñados y realizados por los vecinos. Uno ejecutado en 2012 y representa la transición del Ferrocarril Vasco Navarro en Vía Verde y participaron 50 personas y el otro realizado en 2017 muestra el patrimonio cultural de Zuñiga, en el que han participado 56 personas.

Hormairudiketa Zuñigan

“Hormairudi itzela da, herriko sarrerara begira, eta auzokideen batasuna islatzen duena. Frontoiko frontisaren atzekaldean marraztuta, Lizarrako turismo kontsortzioak antolatutako **2012ko herri apainketa lehiaketan 1go saria** lortu zuen” Diario de Navarrak honela zioen.

Bi hormairudiak herriko auzokideek egindakoa da. Lehenegoa, 2012an egina, Vasco Navarra trenbidetik Bide Berderako trantsizioa adierazten du eta 50 auzokidek hartu zuten parte. Bigarrena, 2017koa, Zuñigako ondare kulturalaren adierazle da eta 56 pertsonak hartu zuten parte.



Visitas Guiadas Gratuitas

Las visitas guiadas se pueden realizar los sábados de los meses de abril a octubre. Para realizar la visita guiada se necesita un mínimo de 5 personas y es necesario realizar reserva previa.

Teléfono 653 72 10 78 / **Whatsapp** 653 72 10 78

E-mail: asociación_arkijas@yahoo.es

Las visitas comienzan a las 10:00, y tienen una duración aproximada de 2 horas.

La visita comprende:

- Breve historia sobre nuestro pueblo.
- Los Murales .
- La iglesia, el retablo, ascensión a la torre para ver el paisaje que circunda al pueblo y visita al Reloj, que data de 1.856 idéntico al que fue colocado en la torre de la Catedral de Santa María de Vitoria-Gasteiz.
- Las murallas
- El paisaje protegido de las huertas.

Gidatutako doazko bisitak

Apiriletik urriarateko larunbatetan egin daitezke, gutxienez 5 behar dira eta aurrez hitzordua hartu behar da.

Telefona: 653 72 10 78 / **Whatsapp:** 653 72 10 78

E-mail: asociación_arkijas@yahoo.es

Bisitak 10:00etan hasi eta bi ordu inguruko iraupena dute. Bisita barnean:

- Gure herriko historiaren azalpen laburra.
- Hormairudiak.
- Eliza, erretablua, inguruko paisaia ikusteko dorrera igo eta Gasteizeko Andra Maria katedraleko dorrean kokatu zen berdina den erlojuari bisita.
- Harresiak.
- Baratzen paisaia babestua.



SERVICIOS - ZERBITZUAK

Ayuntamiento de Zúñiga – Zuñigako Udaletxea:

Plaza del frontón, 8. / Tfno 948 52 12 00

www.zuniga.es

Bar Municipal – Udalerriko Taberna.

Abierto de martes a domingos.

Asteartetik igandetara irekita

Plaza del frontón, 7. / Tfno 948 52 10 49

Ambulatorio - Anbulategia:

C/Viviría, 1 / Tfno. 948 53 46 02

Parque Infantil – Haur parkea. C/Viviría, 3

Gasolineras – Gasolindegia:

Sta Cruz de Campezo y Acedo a 5km

Cajeros - Kutxazainak.

Sta Cruz de Campezo a 5km

Restaurantes - jatetxeak:

Sta Cruz de Campezo y Acedo a 5km

DISTANCIAS - DISTANTZIAK:

Estella-Lizarra: 25km

Vitoria-Gasteiz: 44km

Logroño: 52km

Pamplona-Iruña: 68km

Bilbao: 107km

San Sebastián – Donostia: 119km





www.turismo.navarra.es



www.turismotierraestella.com



www.zuniga.es



Entorno Arquijas-Zuñiga

Vía verde del ferrocarril vasco-navarro trenbidearen bide berdea

Arkixa-Zuñigako ingurunea

